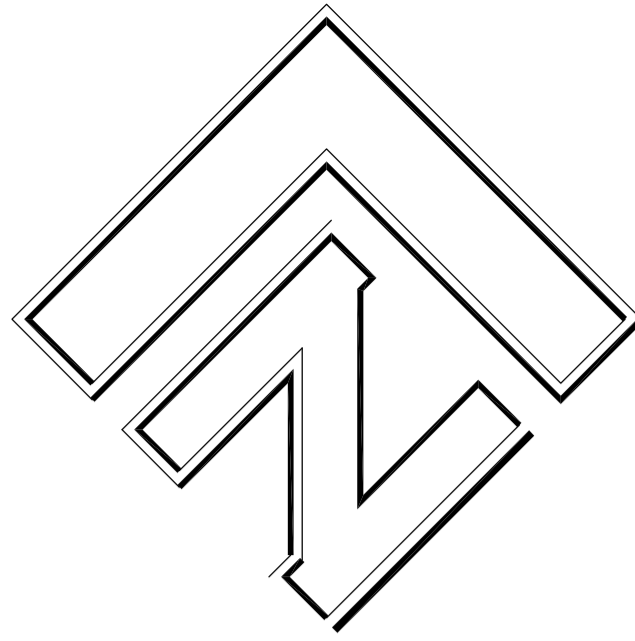


NORTE

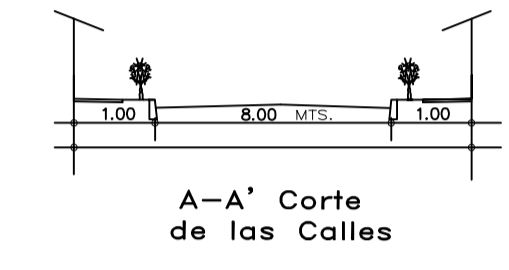


PALO ALTO III

Avaluos y Proyectos Topográficos
ING. JAVIER RODRIGUEZ RENDON

COESCO INMOBILIARE
 COMERCIO ESPECIALIZADO DE CORDOBA

PARCELA 357

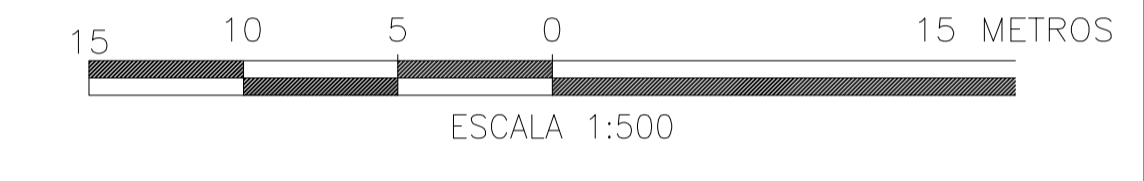


TIPO DE PREDIO: LOTIFICACION
 IDENTIFICACION GEOGRAFICA
 ESTADO VERACRUZ
 MUNICIPIO FORTIN
 COLONIA PALO ALTO III

SUPERFICIE: 18,575.60 m²

SIMBOLOGIA

---	VIAS DE COMUNICACION	---	LINEAS DE CONDUCCION
---	CARRERA PAVIMENTADA	---	CONDUCTO SUPERFICIAL
---	TERRACERIA	---	CONDUCTO SUBTERRANEO
---	BRECHA	---	LAGUNA
---	FERROCARRIL, ESTACION DE FF.CC.	---	RIO, ARROYO
---	PUENTE	---	CANAL
---	GASOLINERA	---	DEPOSITO DE AGUA
---	SERVICIOS	---	POZO
---	ESCUELA		
---	IGLESIA		
---	ASISTENCIA MEDICA		



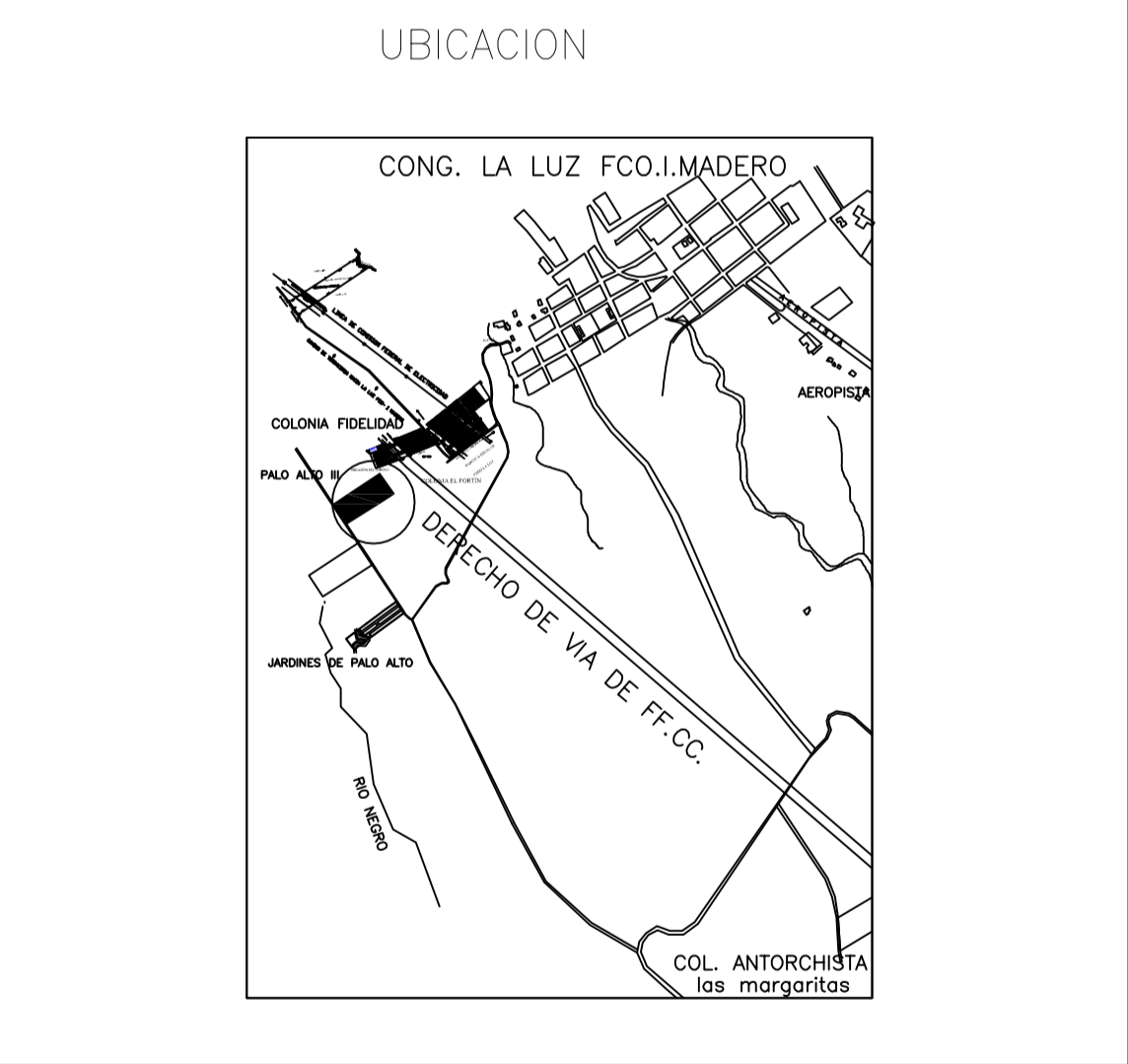
ACOTACIONES DE LAS DISTANCIAS EN METROS
 FECHA DE ELABORACION: MAYO DE 2015

CUADRO DE USO DE SUELO

CONCEPTO	SUPERFICIE M ²
AREA HABITACIONAL	12,086.05
SUBTOTAL AREA VENDIBLE	12,086.05
AREA DE VIALIDAD	4,909.00
TOTAL DEL AREA DE VIALIDAD	4,909.00
AREA DE VERDE	1,580.55
TOTAL	18,575.60

CUADRO MANZANERO

MANZANA	N° DE LOTES		N° TOTAL DE LOTES	SUPERFICIE M ²
	REGULARES	IRREGULARES		
MANZANA 1	7	11	18	2,032.85
MANZANA 2	14	4	18	1,953.79
MANZANA 3	16	2	18	1,952.65
MANZANA 4	16	2	18	1,951.53
MANZANA 5	16	2	18	1,950.15
MANZANA 6	8	0	8	840.00
MANZANA 7	2	4	6	670.08
TOTAL DE LOTES=			104	
TOTAL DE AREA VENDIBLE =				12,086.05 m ²



COLONIA			
MANZANA	LOTE	VIVIENDAS	SUPERFICIE m ²
1	1	1	156.94 m ²
1	2	1	120.57 m ²
1	3	1	118.04 m ²
1	4	1	115.56 m ²
1	5	1	113.06 m ²
1	6	1	110.53 m ²
1	7	1	108.05 m ²
1	8	1	105.55 m ²
1	9	1	107.29 m ²
1	10	1	112.91 m ²
1	11	1	105.00 m ²
1	12	1	105.00 m ²
1	13	1	105.00 m ²
1	14	1	105.00 m ²
1	15	1	105.00 m ²
1	16	1	105.00 m ²
1	17	1	105.00 m ²
1	18	1	129.35 m ²
TOTAL	18		2,032.85 m²

COLONIA			
MANZANA	LOTE	VIVIENDAS	SUPERFICIE m ²
2	1	1	121.54 m ²
2	2	1	105.00 m ²
2	3	1	105.00 m ²
2	4	1	105.00 m ²
2	5	1	105.00 m ²
2	6	1	105.00 m ²
2	7	1	105.00 m ²
2	8	1	105.00 m ²
2	9	1	120.47 m ²
2	10	1	125.37 m ²
2	11	1	105.00 m ²
2	12	1	105.00 m ²
2	13	1	105.00 m ²
2	14	1	105.00 m ²
2	15	1	105.00 m ²
2	16	1	105.00 m ²
2	17	1	105.00 m ²
2	18	1	116.41 m ²
TOTAL	18		1,953.79 m²

COLONIA			
MANZANA	LOTE	VIVIENDAS	SUPERFICIE m ²
3	1	1	105.00 m ²
3	2	1	105.00 m ²
3	3	1	105.00 m ²
3	4	1	105.00 m ²
3	5	1	105.00 m ²
3	6	1	105.00 m ²
3	7	1	105.00 m ²
3	8	1	105.00 m ²
3	9	1	136.45 m ²
3	10	1	136.20 m ²
3	11	1	105.00 m ²
3	12	1	105.00 m ²
3	13	1	105.00 m ²
3	14	1	105.00 m ²
3	15	1	105.00 m ²
3	16	1	105.00 m ²
3	17	1	105.00 m ²
3	18	1	105.00 m ²
TOTAL	18		1,952.65 m²

COLONIA			
MANZANA	LOTE	VIVIENDAS	SUPERFICIE m ²
4	1	1	105.00 m ²
4	2	1	105.00 m ²
4	3	1	105.00 m ²
4	4	1	105.00 m ²
4	5	1	105.00 m ²
4	6	1	105.00 m ²
4	7	1	105.00 m ²
4	8	1	105.00 m ²
4	9	1	135.91 m ²
4	10	1	135.62 m ²
4	11	1	105.00 m ²
4	12	1	105.00 m ²
4	13	1	105.00 m ²
4	14	1	105.00 m ²
4	15	1	105.00 m ²
4	16	1	105.00 m ²
4	17	1	105.00 m ²
4	18	1	105.00 m ²
TOTAL	18		1,951.53 m²

COLONIA			
MANZANA	LOTE	VIVIENDAS	SUPERFICIE m ²
5	1	1	105.00 m ²
5	2	1	105.00 m ²
5	3	1	105.00 m ²
5	4	1	105.00 m ²
5	5	1	105.00 m ²
5	6	1	105.00 m ²
5	7	1	105.00 m ²
5	8	1	105.00 m ²
5	9	1	135.20 m ²
5	10	1	134.95 m ²
5	11	1	105.00 m ²
5	12	1	105.00 m ²
5	13	1	105.00 m ²
5	14	1	105.00 m ²
5	15	1	105.00 m ²
5	16	1	105.00 m ²
5	17	1	105.00 m ²
5	18	1	105.00 m ²
TOTAL	18		1,950.15 m²

COLONIA			
MANZANA	LOTE	VIVIENDAS	SUPERFICIE m ²
6	1	1	105.00 m ²
6	2	1	105.00 m ²
6	3	1	105.00 m ²
6	4	1	105.00 m ²
6	5	1	105.00 m ²
6	6	1	105.00 m ²
6	7	1	105.00 m ²
6	8	1	105.00 m ²
TOTAL	8		840.00 m²

COLONIA			
MANZANA	LOTE	VIVIENDAS	SUPERFICIE m ²
7	1	1	105.00 m ²
7	2	1	105.00 m ²
7	3	1	126.20 m ²
7	4	1	116.87 m ²
7	5	1	107.48 m ²
7	6	1	109.53 m ²
TOTAL	6		670.08 m²

CALCULO Y LEVANTO

ING. DAVID MATA ROMERO
 RESPONSABLE DEL LEVANTAMIENTO
 ING. JAVIER RODRIGUEZ RENDON
 CEDULA PROFESIONAL No. 4279677