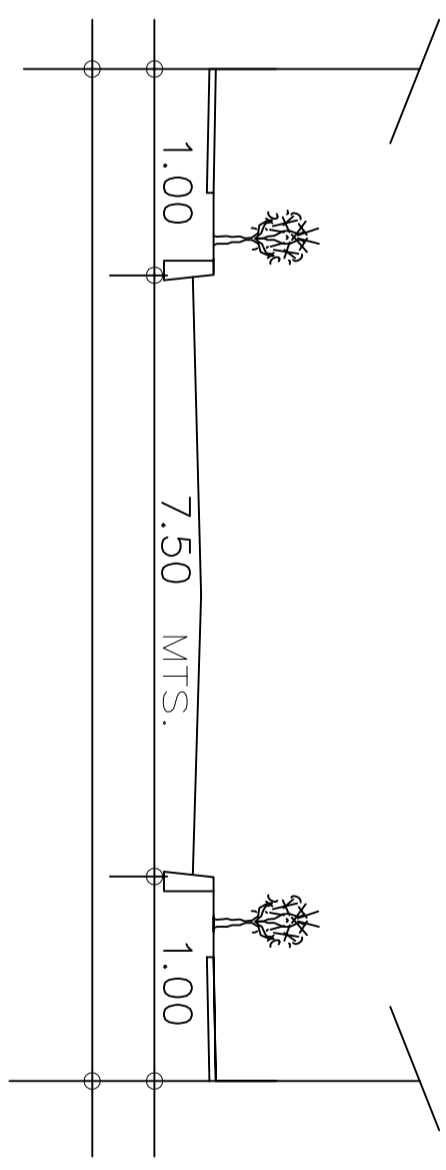
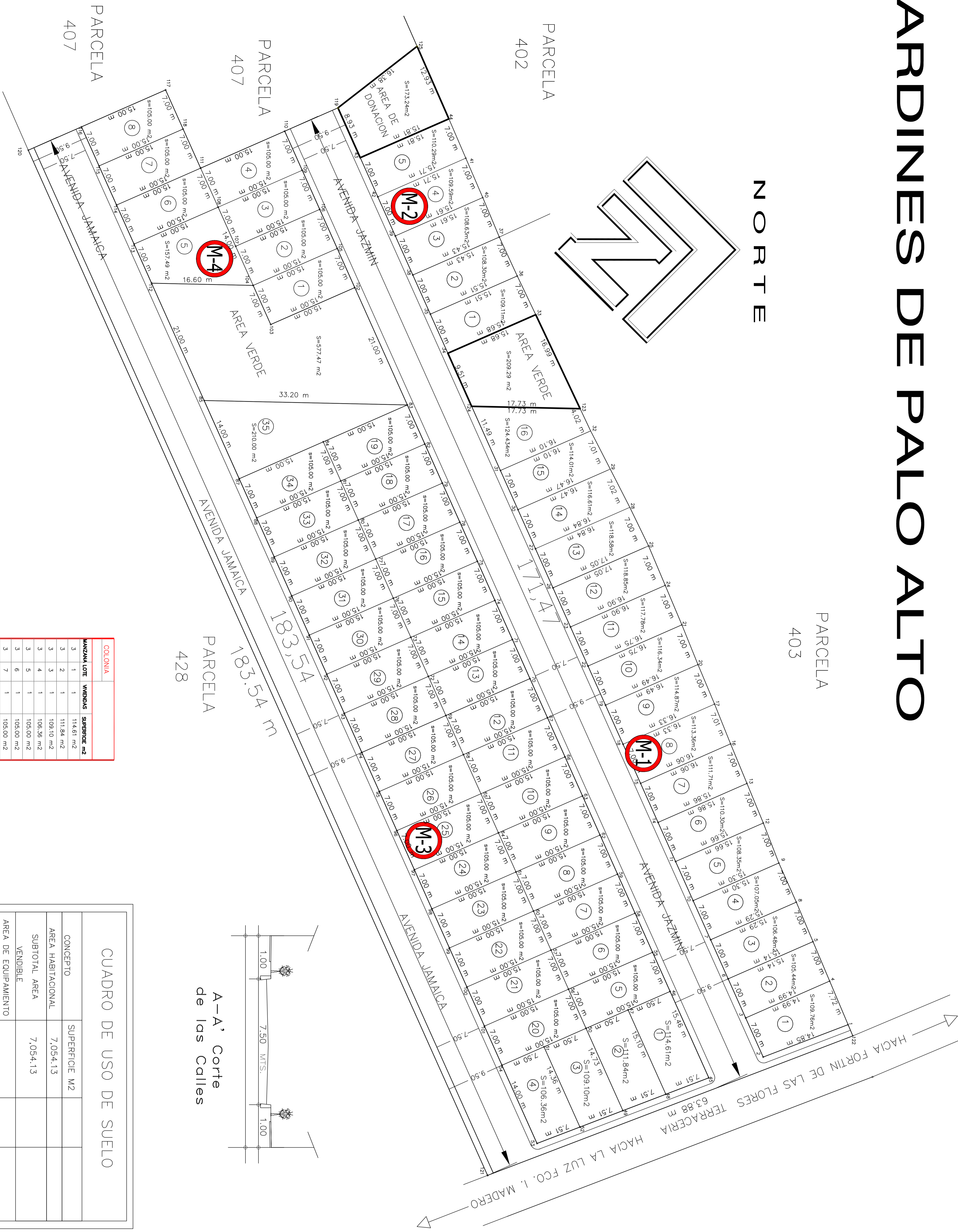


JARDINES DE PALO ALTO

NORTE



A-A' Corte de las Calles

CUADRO DE USO DE SUELO	
CONCEPTO	SUPERFICIE M2
AREA HABITACIONAL	7,054.13
SUBTOTAL AREA VENDIBLE	7,054.13
AREA DE EQUIPAMIENTO URBANO	786.76
AREA VERDE	173.24
AREA DE DONACION	3,466.54
AREA DE VALIDAD	
TOTAL	11,480.67

CUADRO MANZANERO			
N° DE LOTES	N° TOTAL	SUPERFICIE M 2	
REGULARES	IRREGULARES	DE LOTES	M 2
0	16	16	1813.930
0	5	5	545.968
30	5	35	3801.762
7	1	8	892.470
TOTAL DE LOTES=		64	
TOTAL DE AREA VENDIBLE =		7,054.13 m2	

CUADRO DE CONSTRUCCION				
LADO	RUMBO	DISTANCIA	V	C O R D E N A D A S
122	8	5.679508347	0	23.23 m
8	9	5.679508347	0	7.00 m
9	12	5.679508347	0	7.00 m
12	16	5.679508347	0	14.00 m
16	17	5.679508347	0	7.00 m
17	20	5.679508347	0	7.00 m
20	21	5.679508347	0	7.00 m
21	25	5.679508347	0	14.00 m
25	28	5.679508347	0	14.03 m
28	33	5.679508347	0	21.01 m
33	36	5.679508347	0	7.00 m
36	37	5.679508347	0	7.00 m
37	40	5.679508347	0	14.00 m
40	44	5.679508347	0	12.83 m
44	128	5.679508347	0	16.38 m
128	119	5.679508347	0	24.50 m
119	111	5.679508347	0	14.00 m
111	117	5.679508347	0	28.50 m
117	120	5.679508347	0	10.54 m
120	121	5.679508347	0	10.54 m
121	122	5.679508347	0	60.88 m
SUPERFICIE = 11,480.67 m2				

COLONIA		
MANZANA LOTE	VENDIBLES	SUPERFICIE M2
1	1	109.70 m2
1	2	105.44 m2
1	3	106.48 m2
1	4	107.05 m2
1	5	108.35 m2
1	6	110.30 m2
1	7	111.71 m2
1	8	113.36 m2
1	9	114.87 m2
1	10	116.34 m2
1	11	117.78 m2
1	12	118.85 m2
1	13	118.59 m2
1	14	116.61 m2
1	15	114.01 m2
1	16	124.43 m2
TOTAL		1,813.930 m2

COLONIA		
MANZANA LOTE	VENDIBLES	SUPERFICIE M2
2	2	109.11 m2
2	3	108.30 m2
2	4	108.63 m2
2	5	109.59 m2
2	6	110.29 m2
TOTAL		545.968 m2

COLONIA		
MANZANA LOTE	VENDIBLES	SUPERFICIE M2
3	1	114.61 m2
3	2	111.84 m2
3	3	109.10 m2
3	4	106.36 m2
3	5	105.00 m2
3	6	105.00 m2
3	7	105.00 m2
3	8	105.00 m2
3	9	105.00 m2
3	10	105.00 m2
3	11	105.00 m2
3	12	105.00 m2
3	13	105.00 m2
3	14	105.00 m2
3	15	105.00 m2
3	16	105.00 m2
3	17	105.00 m2
3	18	105.00 m2
3	19	105.00 m2
3	20	105.00 m2
3	21	105.00 m2
3	22	105.00 m2
3	23	105.00 m2
3	24	105.00 m2
3	25	105.00 m2
3	26	105.00 m2
3	27	105.00 m2
3	28	105.00 m2
3	29	105.00 m2
3	30	105.00 m2
3	31	105.00 m2
3	32	105.00 m2
3	33	105.00 m2
3	34	105.00 m2
3	35	210.00 m2
TOTAL		3,801.762 m2

COLONIA		
MANZANA LOTE	VENDIBLES	SUPERFICIE M2
4	1	105.00 m2
4	2	105.00 m2
4	3	105.00 m2
4	4	105.00 m2
4	5	157.49 m2
4	6	105.00 m2
4	7	105.00 m2
4	8	105.00 m2
TOTAL		892.470 m2

Avalúos y Proyectos Topográficos

ING. JAVIER RODRIGUEZ RENDON

TIPO DE PREDIO: LOTTIFICACION

IDENTIFICACION GEOGRAFICA: VERACRUZ

ESTADO: VERACRUZ

MUNICIPIO: FORTIN

FACCIONAMIENTO: JARDINES DE PALO ALTO

PROPIETARIO:

SIMBOLOGIA

LINEAS DE CONDUCCION

- CONDUCO SUPERFICIAL
- CONDUCO SUBTERRANEO
- HIDROLOGIA
- RIÑO, ARROYO
- CANAL
- POZO
- POZO

SERVICIOS

- ESCUELA
- ASISTENCIA MEDICA

OTROS

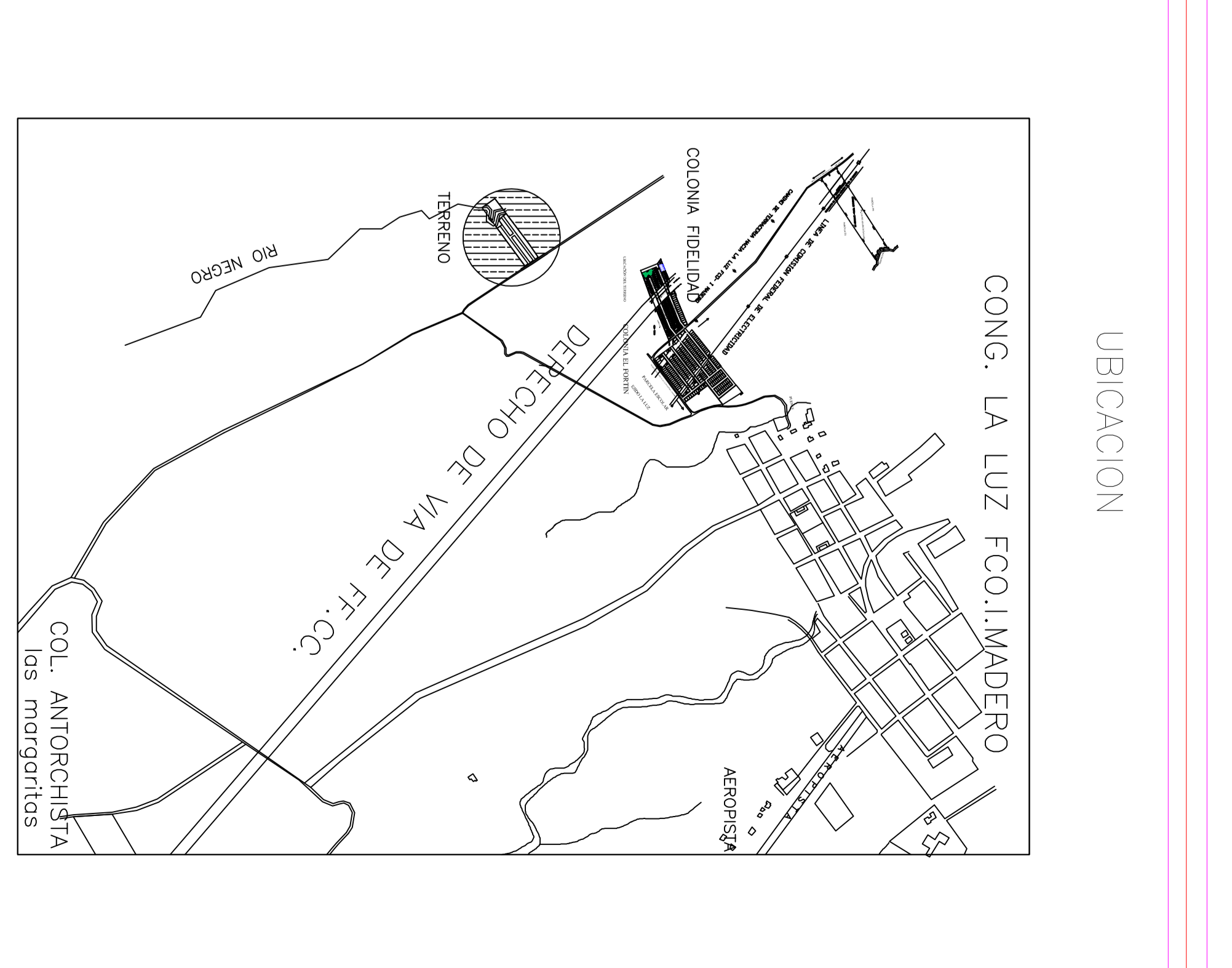
- VIAS DE COMUNICACION
- CARRERA PAVIMENTADA
- FERROCARRIL
- ESTACION DE F.C.C.
- PLANTAS
- ASISTENCIA MEDICA

ESCALA 1:500

15 METROS

ACOTACIONES DE LAS DISTANCIAS EN METROS

FECHA DE ELABORACION: JULIO DE 2013



ING. DAVID MATA ROMERO

RESPONSABLE DEL LEVANTAMIENTO

ING. JAVIER RODRIGUEZ RENDON

CEDULA PROFESIONAL NO. 4279677