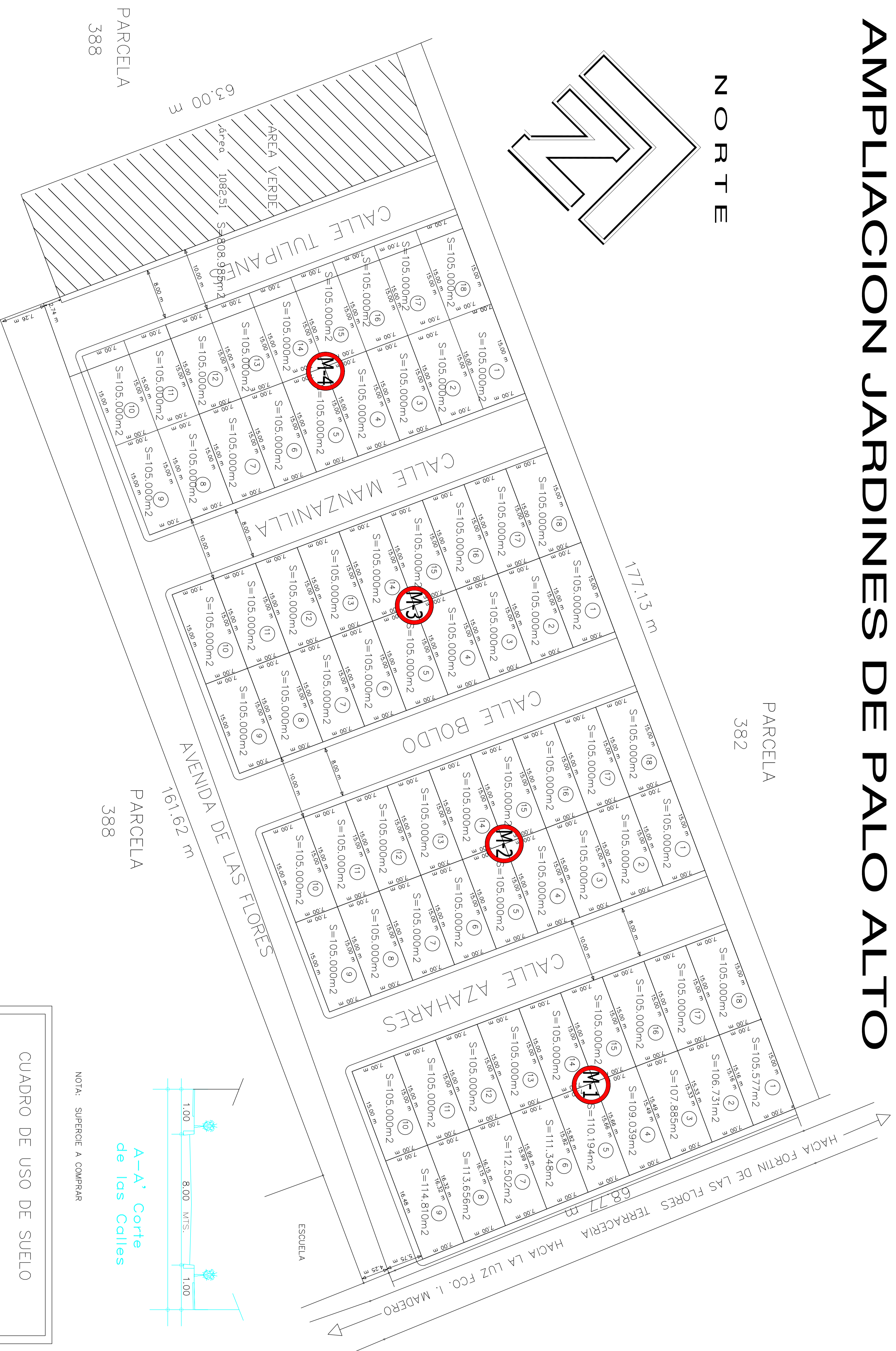
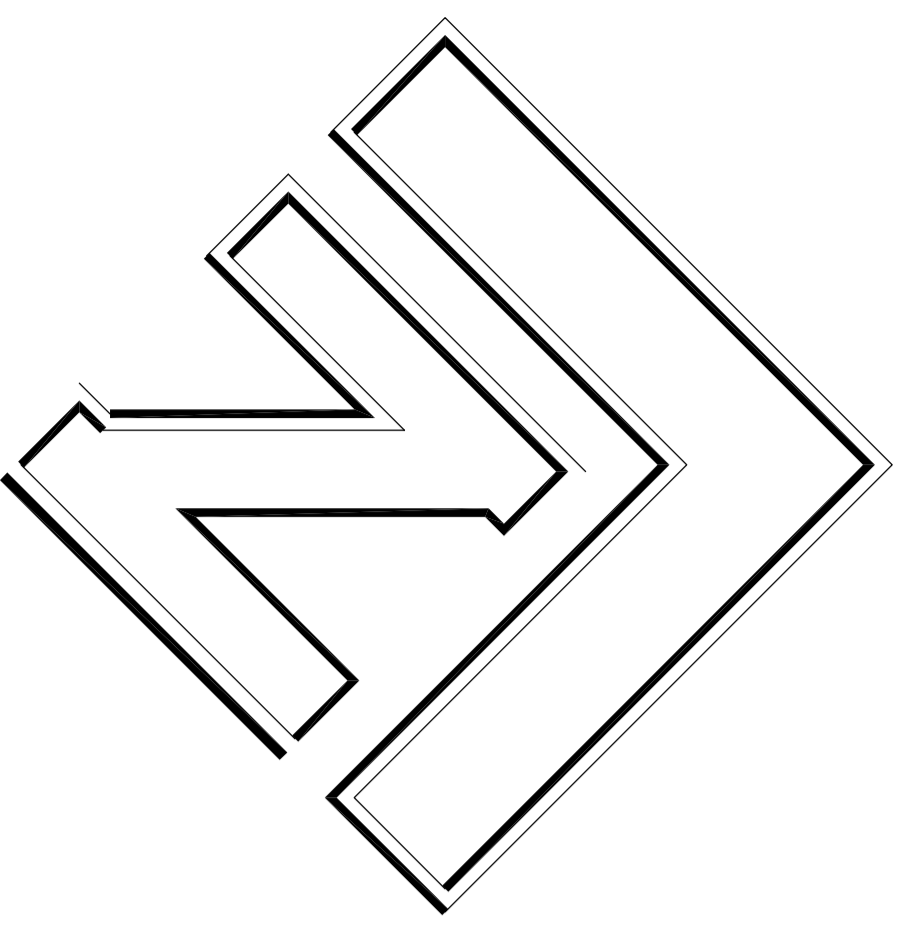


# AMPLIACION JARDINES DE PALO ALTO

NORTE



COLONIA		
MANZANA LOTE	VINDOSAS	SUPERFICIE M2
1	1	105,577 m <sup>2</sup>
1	2	105,500 m <sup>2</sup>
1	3	107,788 m <sup>2</sup>
1	4	109,033 m <sup>2</sup>
1	5	110,19 m <sup>2</sup>
1	6	111,34 m <sup>2</sup>
1	7	112,50 m <sup>2</sup>
1	8	113,65 m <sup>2</sup>
1	9	114,81 m <sup>2</sup>
1	10	105,000 m <sup>2</sup>
1	11	105,000 m <sup>2</sup>
1	12	105,000 m <sup>2</sup>
1	13	105,000 m <sup>2</sup>
1	14	105,000 m <sup>2</sup>
1	15	105,000 m <sup>2</sup>
1	16	105,000 m <sup>2</sup>
1	17	105,000 m <sup>2</sup>
1	18	105,000 m <sup>2</sup>
<b>TOTAL</b>	<b>18</b>	<b>1,890,00 m<sup>2</sup></b>

COLONIA		
MANZANA LOTE	VINDOSAS	SUPERFICIE M2
2	1	105,000 m <sup>2</sup>
2	2	105,000 m <sup>2</sup>
2	3	105,000 m <sup>2</sup>
2	4	105,000 m <sup>2</sup>
2	5	105,000 m <sup>2</sup>
2	6	105,000 m <sup>2</sup>
2	7	105,000 m <sup>2</sup>
2	8	105,000 m <sup>2</sup>
2	9	105,000 m <sup>2</sup>
2	10	105,000 m <sup>2</sup>
2	11	105,000 m <sup>2</sup>
2	12	105,000 m <sup>2</sup>
2	13	105,000 m <sup>2</sup>
2	14	105,000 m <sup>2</sup>
2	15	105,000 m <sup>2</sup>
2	16	105,000 m <sup>2</sup>
2	17	105,000 m <sup>2</sup>
2	18	105,000 m <sup>2</sup>
<b>TOTAL</b>	<b>18</b>	<b>1,890,00 m<sup>2</sup></b>

COLONIA		
MANZANA LOTE	VINDOSAS	SUPERFICIE M2
3	1	105,000 m <sup>2</sup>
3	2	105,000 m <sup>2</sup>
3	3	105,000 m <sup>2</sup>
3	4	105,000 m <sup>2</sup>
3	5	105,000 m <sup>2</sup>
3	6	105,000 m <sup>2</sup>
3	7	105,000 m <sup>2</sup>
3	8	105,000 m <sup>2</sup>
3	9	105,000 m <sup>2</sup>
3	10	105,000 m <sup>2</sup>
3	11	105,000 m <sup>2</sup>
3	12	105,000 m <sup>2</sup>
3	13	105,000 m <sup>2</sup>
3	14	105,000 m <sup>2</sup>
3	15	105,000 m <sup>2</sup>
3	16	105,000 m <sup>2</sup>
3	17	105,000 m <sup>2</sup>
3	18	105,000 m <sup>2</sup>
<b>TOTAL</b>	<b>18</b>	<b>1,890,00 m<sup>2</sup></b>

COLONIA		
MANZANA LOTE	VINDOSAS	SUPERFICIE M2
4	1	105,000 m <sup>2</sup>
4	2	105,000 m <sup>2</sup>
4	3	105,000 m <sup>2</sup>
4	4	105,000 m <sup>2</sup>
4	5	105,000 m <sup>2</sup>
4	6	105,000 m <sup>2</sup>
4	7	105,000 m <sup>2</sup>
4	8	105,000 m <sup>2</sup>
4	9	105,000 m <sup>2</sup>
4	10	105,000 m <sup>2</sup>
4	11	105,000 m <sup>2</sup>
4	12	105,000 m <sup>2</sup>
4	13	105,000 m <sup>2</sup>
4	14	105,000 m <sup>2</sup>
4	15	105,000 m <sup>2</sup>
4	16	105,000 m <sup>2</sup>
4	17	105,000 m <sup>2</sup>
4	18	105,000 m <sup>2</sup>
<b>TOTAL</b>	<b>18</b>	<b>1,890,00 m<sup>2</sup></b>

NOTA: SUPERFICIE A COMPRAR

## CUADRO DE USO DE SUELO

CONCEPTO	SUPERFICIE M2
AREA HABITACIONAL	7,606.70
SUBTOTAL AREA	7,606.70
VENDIBLE	929.77
AREA QUE ABARCA LA PARCELA 388 A LA AV DE LAS FLORES	1,891.50
SUPERFICIE A COMPRAR	3,286.55
AREA DE VALIDAD	4,196.32
TOTAL DEL AREA DE VALIDAD	1,082.51
AREA DE VERDE	12,885.53
<b>TOTAL</b>	

## CUADRO MANZANERO

N° DE LOTES	N° TOTAL SUPERFICIE	
	REGULARES	IRREGULARES DE LOTES M 2
9	9	1,936.70
18	0	1,890.00
18	0	1,890.00
18	0	1,890.00
<b>TOTAL DE LOTES=</b>	<b>72</b>	

TOTAL DE AREA VENDIBLE = 7,606.70 m<sup>2</sup>

Avalúos y Proyectos Topográficos
   
**ING. JAVIER RODRIGUEZ RENDÓN**

**COMERCIO ESPECIALIZADO DE CORDOBA**

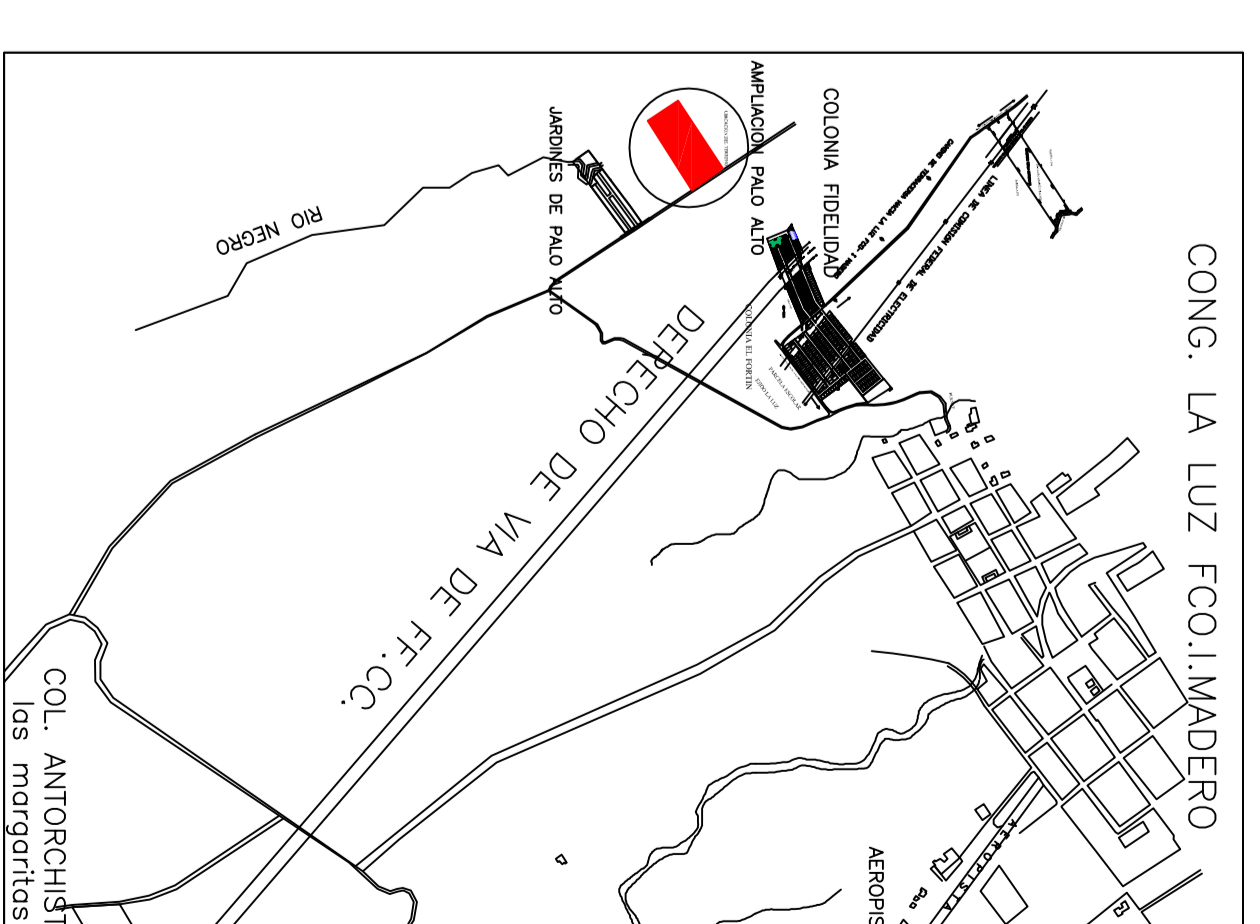
**TIPO DE PREDIO: LOTEJACION**  
**IDENTIFICACION GEOGRAFICA**  
 ESTADO VERACRUZ  
 MUNICIPIO FORTIN  
**FRACCIONAMIENTO AMPLIACION PALO ALTO**  
 PROPIETARIO:

**SIMBOLOGIA**  
 LINEAS DE CONDUCCION  
 VIA DE COMUNICACION  
 CARRETERA MANZANERA  
 HIDROLOGIA  
 CONDUCTO SUPERFICIAL  
 RIO, Madero  
 CANAL  
 SERVICIOS  
 ESCUELA  
 AEROPUERTO  
 ALBERGUE MEXICO

ESCALA 1:500  
 15 METROS

ACOTACIONES DE LAS DISTANCIAS EN METROS  
 FECHA DE ELABORACION: AGOSTO DE 2013

UBICACION



CALCULO Y LEVANTO

**ING. DAVID MAIA ROMERO**

RESPONSABLE DEL LEVANTAMIENTO

**ING. JAVIER RODRIGUEZ RENDON**  
 CEDULA PROFESIONAL NO. 4279677